



OBČINA JEZERSKO

Zg. Jezersko 65, 4206 Zg. Jezersko
Tel. 04/25 45 110, obcina@jezersko.si

Številka: 030-0024/2018-10

Datum: 12. 6. 2019

OBČINSKEMU SVETU OBČINE JEZERSKO

ZADEVA:	Tehnični popravek Odloka o občinskem podrobnem prostorskem načrtu ZGJ09
PRAVNA PODLAGA:	11. člena Zakona o Uradnem listu Republike Slovenije (Uradni list RS, št. 112/05 – uradno prečiščeno besedilo, 102/07, 109/09, 38/10 – ZUKN in 60/17 – ZPVPJN-B) 15. člen Statuta Občine Jezersko (Uradni vestnik Občine Jezersko, št. 05/2017 – UPB1)
PRIPRAVLJAVEC:	Občinska uprava in podjetje Scapelab d.o.o.
NAMEN:	Obravnava in sprejem
PREDLAGATELJ:	Župan Andrej Karničar
POROČEVALEC:	Predstavniki podjetja Scapelab d.o.o.
OBRAZLOŽITEV:	V Odloku o občinskem podrobnem prostorskem načrtu ZGJ09, ki je bil sprejet na 3. redni seji dne 30. 1. 2019 Občinskega sveta Občine Jezersko je prišlo do tehnične napake, ki jo je možno in potrebno odpraviti s tehničnim popravkom akta. Pri zapisu absolutne višinske kote je prišlo do tehnične napake, saj bi morala biti navedena višina 907,20 m.n.v., in ne 906,60 m.n.v. Višina 9,20m je usklajena z vsemi nosilci urejanja prostora, napaka pa je nastala pri izračunu relativnih kot. S tem tehničnim popravkom se ne posega v vsebino akta. Z navedenim tehničnim popravkom bo zagotovljena skladnost med 15. členom Odloka, ki opredeljuje maksimalno višino objekta 9,20m, in 16. členom Odloka, ki opredeljuje izhodiščno koto na višini 898,00 m.n.v.
FINANČNE IN DRUGE POSLEDICE TER KORISTI:	Tehnični popravek ne spreminja obveznosti Občine, zato finančnih posledic ni.
PRILOGE:	Predlog Tehničnega popravka Odloka o občinskem podrobnem prostorskem načrtu ZGJ09 in Popravljeni priloga 4.4 Značilni prerezi in pogledi.

PREDLOG SKLEPA:	Občinski svet Občine Jezersko sprejme Tehnični popravek Odloka o občinskem podrobnem prostorskem načrtu ZGJ09.
------------------------	---

Župan Občine Jezersko

Andrej KARNIČAR

PREDLOG

Na podlagi 11. člena Zakona o Uradnem listu Republike Slovenije (Uradni list RS, št. 112/05 – uradno prečiščeno besedilo, 102/07, 109/09, 38/10 – ZUKN in 60/17 – ZPVPJN-B) in 15. člena Statuta Občine Jezersko (Uradni vestnik Občine Jezersko, št. 05/2017 – UPB1) je Občinski svet Občine Jezersko na ___ seji dne sprejel

TEHNIČNI POPRAVEK

Odloka o občinskem podrobnem prostorskem načrtu ZGJ09

1. člen

(obseg tehničnega popravka)

S tem tehničnim popravkom se popravi 16. člen in kartografski del – načrt 4.4. Odloka o občinskem podrobnem prostorskem načrtu ZGJ09 (Uradni vestnik Občine Jezersko št. 1/2019 z dne 31. 1. 2019).

2. člen

(tehnični popravek besedila)

Popravi se 16. člen odloka, in sicer tako, da se 3. alineja 2. odstavka glasi: »maksimalna kota slemena objekta v prostorski enoti P2: 907,20 m.n.v.«, skladno z upoštevanjem izhodiščne višine pritličja (898,00 m.n.v.) in maksimalno dovoljeno višina objekta (15. člen Odloka).

3. člen

(tehnični popravek kartografskega dela)

Popravi se priloga 4.4 Značilni prerezi in pogledi, tako, da je v grafičnem delu prisotna absolutna višinska kota objekta skladno s popravljenim 16. členom.

4. člen

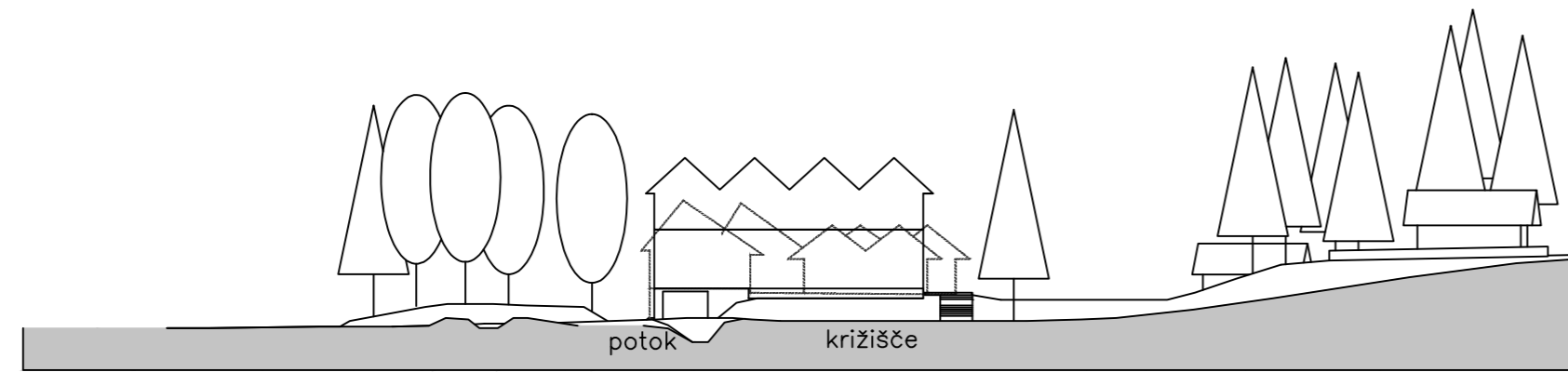
(uveljavitev)

Tehnični popravek začne veljati petnajsti dan po objavi v Uradnem vestniku Občine Jezersko.

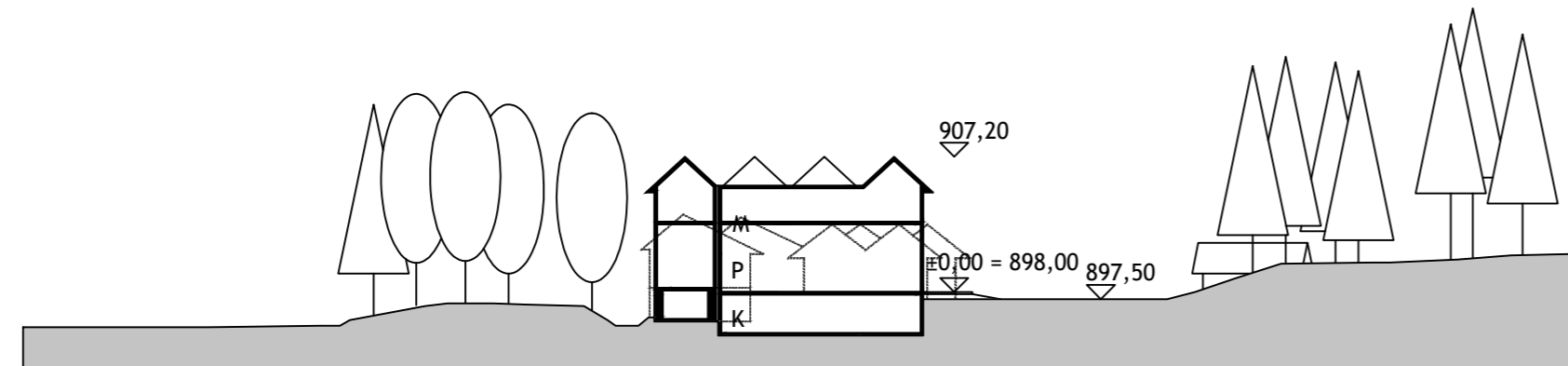
Številka:

Zgornje Jezersko, dne _____

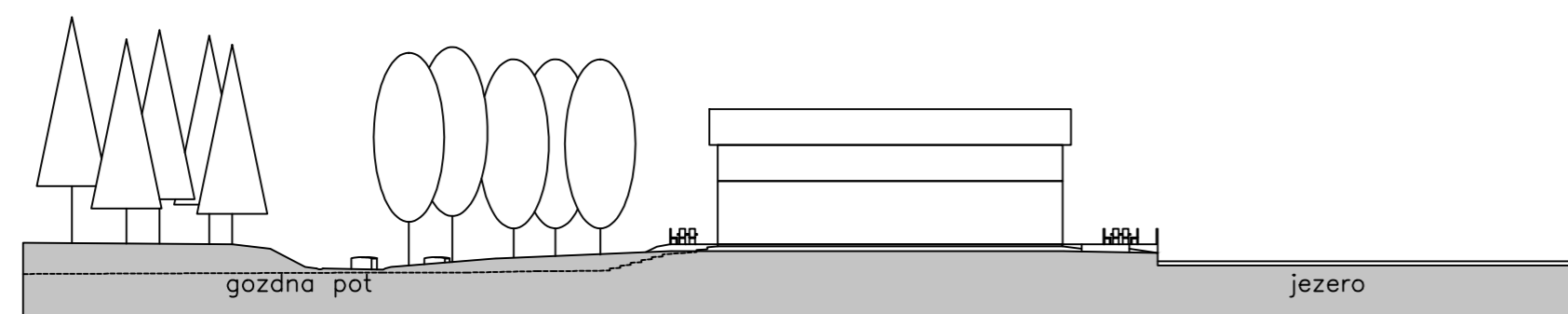
Župan Občine Jezersko
Andrej Karničar



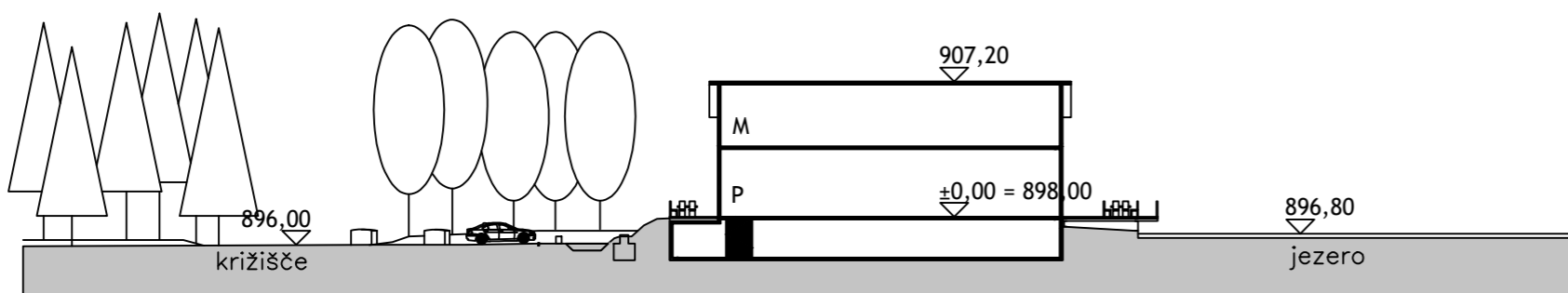
AA
Pogled proti objektu iz križišča



BB
Prečni prerez



CC
Pogled iz jase pred objektom



DD
Vzdolžni prerez objekta

ZNAČILNI PREREZI IN POGLEDI

izdelovalec:	scapelab Levstikov trg 4a 1000 Ljubljana t: +386 1 2003591 f: +386 1 2003598 www.scapelab.com info@scapelab.com	
pobudnik in naročnik:	Gosttus d.o.o. podjetje za gostinstvo, turizem in šport Zgornje Jezersko 125a 4206 Zgornje Jezersko	
prostorski akt:	OBČINSKI PODROBNI PROSTORSKI NAČRT ZGJ09 - Zgornje Jezersko, Pri jezeru	
risba:	ZNAČILNI PREREZI IN POGLEDI - Tehnični popravek	
odgovorni vodja izdelave OPPN:	Jana Kraševac, univ.dipl.inž.arh.	A-1405
sodelavci:	Marko Studen, univ.dipl.inž.arh., M.Sc.	A-1226
	Boris Matič, mag.inž.arh.	A-1726
	Nejc Koradin, mag.inž.arh.	A-1826
verzija:	TEHNIČNI POPRAVEK OPPN	
št. projekta:	115/2016	merilo: 1:500
datum:	december 2018	številka risbe: 4.4